

Утверждена

Постановлением Администрации городского округа Домодедово

(наименование документа об утверждении, включая наименования органов государственной власти или

Московской области

органов местного самоуправления, принявших решение об утверждении схемы или

подписавших соглашение о перераспределении земельных участков)

от _____ № _____











**Схема расположения земельного участка или земельных
участков на кадастровом плане территории**

Площадь земельного участка _____ 690 м²		
(указывается проектная площадь образуемого земельного участка, вычисленная с использованием технологических и программных средств, в том числе размещенных на официальном сайте федерального органа исполнительной власти, уполномоченного Правительством Российской Федерации на осуществление государственного кадастрового учета, государственной регистрации прав, ведение Единого государственного реестра недвижимости и предоставление сведений, содержащихся в Едином государственном реестре недвижимости, в информационно-телекоммуникационной сети "Интернет" (далее - официальный сайт), с округлением до 1 квадратного метра. Указанное значение площади земельного участка может быть уточнено при проведении кадастровых работ не более чем на десять процентов)		
Обозначение характерных точек границ	Координаты, м	
	(указываются в случае подготовки схемы расположения земельного участка с использованием технологических и программных средств, в том числе размещенных на официальном сайте. Значения координат, полученные с использованием указанных технологических и программных средств, указываются с округлением до 0,01 метра)	
	X	Y
1	2	3
1	435 919,20	2 200 879,23
н2	435 920,75	2 200 911,65
н3	435 900,01	2 200 912,64
н4	435 897,44	2 200 880,27
1	435 919,20	2 200 879,23



Масштаб 1:1 000

Условные обозначения:

-  - Характерная точка границы земельного участка, местоположение которой не изменилось или было уточнено
-  - Образующая точка границы земельного участка, сведения о которой позволяют однозначно определить ее место положения
-  - Вновь образованная часть границы, сведения о которой достаточны для определения ее местоположения
-  - Условное обозначение образуемого земельного участка
-  - Земельный участок с кадастровым номером, сведения о котором имеются в ЕГРН
-  - Объект капитального строительства, сведения о котором имеются в ЕГРН
-  - Граница кадастрового квартала
-  - Границы КИТ
-  - Охранная зона инженерных коммуникаций
-  - Номер кадастрового квартала и обозначение системы координат